










COMUNE DI
BORGO S.SIRO
 (PROVINCIA DI PAVIA)

CLASSIFICAZIONE ACUSTICA
DEL TERRITORIO COMUNALE
(ai sensi D.P.R. n. 91/01/1997 + D.P.C.M. 14/11/1997 + Legge regionale Lombardia luglio 2002)

IDENTIFICAZIONE DOCUMENTO		TAV. N°	SCALA	DATA
ZONIZZAZIONE ACUSTICA		06	1:2000	06-09
IL SINDACO	IL RESP. del PROCEDIMENTO	IL SEGRETARIO COMUNALE		
Adottato con delibera Consiglio Comunale n° ___ del Controdelibato con delibera Consiglio Comunale n° ___ del Approvato:			Il Tecnico Competente BOSINI Massimo (Decreto Reg. Lomb. n° 5312 del 20-06-2005)	
 stC srl <small>engineering group</small> Via E. Fermi, 2 San Genesio ed Uniti (PV) TEL: 0382 580.404 FAX: 0382 580.942		EMAIL: ufficio@grupposto.it www.grupposto.it		

Legenda scala 1:2.000		Valori limite di immissione		Valori limite di emissione		Valori di qualità		Valori di attenzione	
		D.P.C.M. 14,11,97		D.P.C.M. 14,11,97		D.P.C.M. 14,11,97		D.P.C.M. 14,11,97	
Campitura	Classe di destinazione d'uso del territorio	Limite diurno Leq (A)	Limite notturno Leq (A)	Limite diurno Leq (A)	Limite notturno Leq (A)	Limite diurno Leq (A)	Limite notturno Leq (A)	Limite diurno Leq ₉₀ (A)	Limite notturno Leq ₉₀ (A)
	I Aree particolarmente protette	50	40	45	35	47	37	60	45
	II Aree prevalentemente residenziali	55	45	50	40	52	42	65	50
	III Aree di tipo misto	60	50	55	45	57	47	70	55
	IV Aree ad intensa attività umana	65	55	60	50	62	52	75	60
	V Aree prevalentemente industriali	70	60	65	55	67	57	80	65
	VI Aree esclusivamente industriali	70	70	65	65	70	70	80	75

Confine del Territorio Comunale



CLASSE III
PARCO DEL TICINO