

**COMUNE DI BORGO S. SIRO**  
**PROVINCIA DI PAVIA**

**STUDIO GEOLOGICO DEL TERRITORIO COMUNALE  
SECONDO LA D.G.R. LOMB, N.8/7374 DEL 28/05/2008  
(AGGIORNAMENTO DEI "CRITERI ED INDIRIZZI PER  
LA DEFINIZIONE DELLA COMPONENTE  
GEOLOGICA, IDROGEOLOGICA E SISMICA DEL  
PIANO DI GOVERNO DEL TERRITORIO, IN  
ATTUAZIONE DELL'ART.57, COMMA 1, DELLA L.R. 11  
MARZO 2005 N.12)"**

**SEZIONE IDROGEOLOGICA**

**SETTEMBRE 2008**


**scala 1:10.000**

**TAV. 4**

a cura di:

Dott. Geol. Maurizio Fasani  
27027 • Gropello Cairoli (PV) • Via dei Tigli, 15  
Tel. e Fax 0382.81.70.34 - e-mail: [sgtrikobste@tele2.it](mailto:sgtrikobste@tele2.it)


Con la collaborazione del Dott. Geol. Federico Verri




Argilla




Torba



Sabbia argillosa



Sabbia



Sabbia con ghiaia



Tratto filtrante di pozzi

Pozzo Comunale Gambola  
frazione Selcereda

Pozzo Comunale Borgo S. Siro

Pozzo Comunale Golasco  
frazione Bozzola

