




LEGENDA


PERIMETRO DI BASE

 CONFINI COMUNALE

ALTRI PERIMETRI DI RIFERIMENTO

 CONFINI DEL PARCO NATURALE DELLA VALLE DEL TICINO
LEGGE REGIONALE N. 31 DEL 12 DICEMBRE 2002

 ZONE DI PROTEZIONE SPECIALE (ZPS)
IT2080301 "BOSCHI DEL TICINO"
(D.G.R. N. 8/6648 DEL 20 FEBBRAIO 2008)

 SITI DI INTERESSE COMUNITARIO (SIC)
IT 2080002 "BASSO CORSO E SPONDE DEL TICINO"
(ARTICOLO 34 E SUCC. NTA DI PTCP PAVIA)

 PERIMETRO DELLA ZONA DI INIBIZIONE COMUNALE
MODIFICATO AI SENSI DELL'ARTICOLO 12 DELLE NTA DI PTC DEL PARCO DEL TICINO
APPROVATO CON DELIBERA DELLA GIUNTA REGIONALE N.7/5983 DEL 2/8/2001
(TORRAZZA = 222,370MQ + 5% = 232,370MQ = 233,488,5MQ + 233,473MQ)
(BORGIO = 569,408MQ + 5% = 597,878,4MQ + 597,598MQ)

AREE DEL DOCUMENTO DI PIANO


 AREA DI TRASFORMAZIONE (RESIDENZIALI)
ARTICOLO 38 DELLE NORME TECNICHE D'ATTUAZIONE DEL PGT

 AREA DI TRASFORMAZIONE (PER SERVIZI)
ARTICOLO 38 DELLE NORME TECNICHE D'ATTUAZIONE DEL PGT

AREE DEL PIANO DEI SERVIZI

 AREE DEL PIANO DEI SERVIZI
ARTICOLO 39 DELLE NORME TECNICHE D'ATTUAZIONE DEL PGT

AREE DEL DOCUMENTO DI PIANO

 AREE DEL NUCLEO DI ANTICA FORMAZIONE
ARTICOLO 42 DELLE NORME TECNICHE D'ATTUAZIONE DEL PGT

 AREE CONSOLIDATE RESIDENZIALI
ARTICOLO 43 DELLE NORME TECNICHE D'ATTUAZIONE DEL PGT

 AREE CONSOLIDATE RESIDENZIALI IN ATTO
ARTICOLO 43 DELLE NORME TECNICHE D'ATTUAZIONE DEL PGT

 AREE CONSOLIDATE RESIDENZIALI A VERDE
ARTICOLO 43 DELLE NORME TECNICHE D'ATTUAZIONE DEL PGT

 AREE CONSOLIDATE PRODUTTIVE
ARTICOLO 44 DELLE NORME TECNICHE D'ATTUAZIONE DEL PGT

 AREE CONSOLIDATE PRODUTTIVE IN ATTO
ARTICOLO 44 DELLE NORME TECNICHE D'ATTUAZIONE DEL PGT

 AREE AGRICOLE EDIFICATE
ARTICOLO 45 DELLE NORME TECNICHE D'ATTUAZIONE DEL PGT

 AREE AGRICOLE INEDIFICATE
ARTICOLO 46 DELLE NORME TECNICHE D'ATTUAZIONE DEL PGT

LEGENDA

**PIANO TERRITORIALE DI COORDINAMENTO (PTC)
DEL PARCO LOMBARDO DELLA VALLE DEL TICINO**


VARIANTE GENERALE AL PIANO TERRITORIALE DI COORDINAMENTO DEL PARCO
REGIONALE DELLA VALLE DEL TICINO, APPROVATO CON DELIBERAZIONE
DELLA GIUNTA REGIONALE N. 7/5983 DEL 2 AGOSTO 2001
TAVOLA 4 • AZIONAMENTO

ZONE DEL PARCO DEL TICINO


 AREA F
DELIMITAZIONE DELL'AREA DI DIVAGAZIONE FLUVIALE (F)
(ART. 6 DELLE NTA DI PTC DEL PARCO, DI CUI ALLA D.G.R. 7/919 DEL 26/11/2003)

 ZONE A
RISERVE NATURALI INTEGRALI (A)
(ART. 6 DELLE NTA DI PTC DEL PARCO, DI CUI ALLA D.G.R. 7/919 DEL 26/11/2003)


 ZONE B1
RISERVE NATURALI ORIENTATE (B1)
(ART. 6 DELLE NTA DI PTC DEL PARCO, DI CUI ALLA D.G.R. 7/919 DEL 26/11/2003)

 ZONE B2
RISERVE NATURALI DI INTERESSE
BOTANICO-FORESTALE (B2)
(ART. 6 DELLE NTA DI PTC DEL PARCO, DI CUI ALLA D.G.R. 7/919 DEL 26/11/2003)


 ZONE B3
ZONE DI RISPETTO DELLE RISERVE
NATURALI PERIFERICHE (B3)
(ART. 6 DELLE NTA DI PTC DEL PARCO, DI CUI ALLA D.G.R. 7/919 DEL 26/11/2003)

 ZONE C1
ZONE DI PROTEZIONE AGRICOLA-ORIENTALE
A PREVALENTE INTERESSE FAUNISTICO (C1)
(ART. 7 DELLE NTA DI PTC DEL PARCO, DI CUI ALLA D.G.R. 7/919 DEL 26/11/2003)

 ZONE C2
ZONE DI PROTEZIONE AGRICOLA-FORESTALE
A PREVALENTE INTERESSE PAESAGGISTICO (C2)
(ART. 8 DELLE NTA DI PTC DEL PARCO, DI CUI ALLA D.G.R. 7/5983 DEL 2/8/2001)

 ZONE G2
ZONE DI PIANURA BRUCIA
A PREMINENTE VOCAZIONE AGRICOLA (G2)
(ART. 9 DELLE NTA DI PTC DEL PARCO, DI CUI ALLA D.G.R. 7/5983 DEL 2/8/2001)

 AREE P
AREE DEGRADATE DA RECUPERARE (P)
(ART. 11 DELLE NTA DI PTC DEL PARCO, DI CUI ALLA D.G.R. 7/5983 DEL 2/8/2001)

 CERRO DEL PIZZONI
BENI DI RILEVANTE INTERESSE NATURALISTICO
(ART. 16 DELLE NTA DI PTC DEL PARCO, DI CUI ALLA D.G.R. 7/5983 DEL 2/8/2001)



PROGETTISTA	GRUPPO ARGO ARCHITETTURA E INGEGNERIA DESIGN STUDIO ARCHITETTO ASSOCIATE ARCH. MARCO DELLA ARCH. ROBERTO PELLANDI ARCH. ROBERTO PELLANDI ARCH. EMANUELA PERINOTTI VIALE DELLA S. 11 - 27020 VERGANO (PV) TEL. FAX 0382 87019 - P.A.I.A. 0382000134 WEB HTTP://WWW.GRUPPOARGO.IT E-MAIL: INFO@GRUPPOARGO.IT
COMMITTENTE	COMUNE DI BORGIO SAN SIRO (PV) VIA ROMA N. 30 - 27020 BORGIO SAN SIRO (PV) TEL. 0382-87019 FAX. 0382-87317 P.IVA G.F. 85001770180 WEB HTTP://WWW.COMUNE.BORGIOSSANSIRO.PV.IT
	DELIBERA CONSILIARE DI ADOZIONE
	DELIBERA CONSILIARE DI APPROVAZIONE
DELLA PROGETTO	PGT COMUNE DI BORGIO SAN SIRO
TITOLO PROGETTO	PIANO DI GOVERNO DEL TERRITORIO AI SENSI DELLA LEGGE REGIONALE N.12/2005 PUBBL. SUL BURL. 1° S.G. N.11 DEL 16/03/09 E S.M.I.
REFERIMENTO	
NUMERO ELABORATO	DP10
TITOLO ELABORATO	DOCUMENTO DI PIANO AI SENSI DELL'ARTICOLO 10BIS DELLA L.R. N.12/05
	TAVOLA DELLE PREVISIONI DEL TERRITORIO COMUNALE
SCALA	1 : 10000
DATA	AGOSTO 2009

IL PRODOTTO È LA PROSPETTIVA ESCLUSIVA DELLO STUDIO ARGO ARCHITETTI ASSOCIATI CON LA STRUTTURA DEL PROGETTO, CON SEDE IN COMAR, DI CUI ALLA D.G.R. 7/5983 DEL 2 AGOSTO 2001, CHE HA INTELLECTUAL PROPERTY RIGHTS ASSOCIATI CON LA STRUTTURA DEL PROGETTO, CON SEDE IN COMAR, DI CUI ALLA D.G.R. 7/5983 DEL 2 AGOSTO 2001.

