



LEGENDA


PERIMETRO DI BASE


 CONFINE COMUNALE

ALTRI PERIMETRI DI RIFERIMENTO

 CONFINE DEL PARCO NATURALE DELLA VALLE DEL TICINO
LEGGE REGIONALE N. 31 DEL 12 DICEMBRE 2002

 **IT2080301** ZONE DI PROTEZIONE SPECIALE (ZPS)
IT2080301 "BOSCHI DEL TICINO"
(D.G.R. N. 8/6648 DEL 20 FEBBRAIO 2008)

 **IT 2080002** SITI DI INTERESSE COMUNITARIO (SIC)
IT 2080002 "BASSO CORSO E SPONDE DEL TICINO"
(ARTICOLO 34 E SUCC. NTA DI PTCP PAVIA)

 PERIMETRO DELLA ZONA DI INIZIATIVA COMUNALE
INDIVIDUATO DAL PTC DEL PARCO LOMBARDO DELLA VALLE DEL TICINO
APPROVATO CON DELIBERA DELLA GIUNTA REGIONALE N.7/5983 DEL 2/8/2001


ELEMENTI PAESAGGISTICI DI CARATTERE SOVRACOMUNALE


 CORRIDOIO PRIMARIO DELLA RETE ECOLOGICA REGIONALE
RETE ECOLOGICA REGIONALE (RER) - SETTORE 36 (DGR N.8/8515 DEL 26-11-2008)


 ELEMENTO DI PRIMO LIVELLO DELLA RETE ECOLOGICA REGIONALE
RETE ECOLOGICA REGIONALE (RER) - SETTORE 36 (DGR N.8/8515 DEL 26-11-2008)

SISTEMI ED ELEMENTI DI PREGIO E DI INTERESSE PAESAGGISTICO (INSIEME DEI RIFERIMENTI PAESAGGISTICI DI RILIEVO ESISTENTI SUL TERRITORIO COMUNALE)


 AREE DI INTERESSE NATURALISTICO
(BOSCHI UNITARI E LINEARI)


 **N** ELEMENTI DI INTERESSE NATURALISTICO
(ALBERATURE, MONUMENTI NATURALI, FONTANILI)

 SISTEMI DI INTERESSE NATURALISTICO
(CORRIDOI ECOLOGICI)

 SISTEMI DI RELAZIONE DI INTERESSE AMBIENTALE
(CORSI D'ACQUA E SISTEMI IRRIGUI)

 AREE DI INTERESSE STORICO - ARTISTICO
(CENTRI E NUCLEI STORICI)

 **S** ELEMENTI DI INTERESSE STORICO - ARTISTICO E/O AGRARIO
(MONUMENTI, CHIESE, CAPPELLE, CHIUSE, PONTI, MANUFATTI RURALI)

 SISTEMI DI RELAZIONE DI INTERESSE STORICO E PAESISTICO
(PERCORSI DI CONNESSIONE VIARIA E SENTIERI)

 SISTEMI DI RELAZIONE AD ELEVATA PERCORRENZA
(PERCORSI DELLA RETE VIARIA PRINCIPALE)

 PUNTI DI VISTA PANORAMICI E PROSPETTICI
(VISUALI STORICHE CONSOLIDATE)



PROGETTISTI	GRUPPO ARGO ARCHITETTURA LINGUISTICA DESIGN STUDIO ARCHITETTI ASSOCIATI ARCH. MARCO COLLA ARCH. GABRIELE FERRARI ARCH. ROBERTO PELLINO ARCH. BIANCA PERINOTTO VIALE OLGA 11 - 27029 VIGEVANO (PV) TEL. FAX 0381 903221 E FAX 03823500184 WEB HTTP://WWW.GRUPPOARGO.IT E-MAIL: INFO@GRUPPOARGO.IT
COMMITTENTI	COMUNE DI BORGOSANSIRO (PV) VIA ROMA N. 30 - 27020 BORGOSANSIRO (PV) TEL. 0382-87019 FAX. 0382-87317 P.IVA C.F. 85001770180 WEB HTTP://WWW.COMUNE.BORGOSANSIRO.PV.IT
	DELIBERA CONSILIARE DI ADOZIONE
	DELIBERA CONSILIARE DI APPROVAZIONE
SIGLA PROGETTO	PGT COMUNE DI BORGOSANSIRO
TITOLO PROGETTO	PIANO DI GOVERNO DEL TERRITORIO AI SENSI DELLA LEGGE REGIONALE N.12/2005 PUBBL. SUL BURL. 1°S.O. N.11 DEL 16/03/05 E S.M.I.
RIFERIMENTO	
NUMERO ELABORATO	DP08
TITOLO ELABORATO	DOCUMENTO DI PIANO AI SENSI DELL'ARTICOLO 10 BIS DELLA L.R. N.12/05 CARTA DEL PAESAGGIO DEL TERRITORIO COMUNALE
SCALA	1 : 10000
DATA	AGOSTO 2009

IL PRESENTE ELABORATO È DI PROPRIETÀ ESCLUSIVA DELLO STUDIO ARGO ARCHITETTI ASSOCIATI COLLA FERRARI PELLINO PERINOTTO, CON SEDE IN COMUNE DI VIGEVANO (PV) VIALE OLGA N. 11, CHE NE RETIÀ OGNI RIPRODUZIONE E CESSIONE A TERZI IN TUTTI I TERMINI ARCHITETTURA LEGGE.

