



LEGENDA


PERIMETRO DI BASE


 CONFINO COMUNALE

ALTRI PERIMETRI DI RIFERIMENTO

 CONFINO DEL PARCO NATURALE DELLA VALLE DEL TICINO
LEGGE REGIONALE N. 31 DEL 12 DICEMBRE 2002

 ZONE DI PROTEZIONE SPECIALE (ZPS)
IT2080301 "ROSSI DEL TICINO"
(D.G.R. N. 8/6648 DEL 20 FEBBRAIO 2008)

 SITI DI INTERESSE COMUNITARIO (SIC)
IT2080002 "BASSO CORSO E SPONDE DEL TICINO"
(ARTICOLO 34 E SUCC. NTA DI PTOF PAVIA)


 PERIMETRO DELLA ZONA DI INIZIATIVA COMUNALE
INDIVIDUATO DAL PTO DEL PARCO LOMBARDO DELLA VALLE DEL TICINO
APPROVATO CON DELIBERA DELLA GIUNTA REGIONALE N.7/6983 DEL 2/8/2001


SISTEMA DELLE ATTREZZATURE E DEI SERVIZI

-  ATTREZZATURE PER L'ISTRUZIONE
-  ATTREZZATURE DI INTERESSE COMUNE - CULTURALI
-  ATTREZZATURE DI INTERESSE COMUNE - ASSISTENZIALI
-  ATTREZZATURE DI INTERESSE COMUNE - RELIGIOSE
-  ATTREZZATURE DI INTERESSE COMUNE - AMMINISTRATIVE
-  ATTREZZATURE PER LO SPORT ED IL TEMPO LIBERO
-  AREE A VERDE URBANE
-  AREE PER PARCHEGGI
-  ATTREZZATURE CIMITERIALI
-  AREA ACQUEDOTTO

LEGENDA

ALTRI PERIMETRI DEL TERRITORIO

 DELIMITAZIONE CENTRO ABITATO (ARTT.3-4 D.L. 285/1992)

 DELIMITAZIONE CENTRO STORICO (CARTA I.G.M. DI PRIMA LEVATA)

DESTINAZIONI (USO PREVALENTE) NEL TERRITORIO COMUNALE

-  ZONA RESIDENZIALE DI TUTELA (EX ZONA A)
-  ZONA RESIDENZIALE DI COMPLETAMENTO (EX ZONA B)
-  ZONA RESIDENZIALE DI ESPANSIONE VIGENTE (EX-ZONA C)
-  ZONA RESIDENZIALE DI ESPANSIONE DA ATTUARE (EX-ZONA C)
-  ZONA PRODUTTIVA COMMERCIALE E TERZIARIA (EX-ZONA D)
-  ZONA PRODUTTIVA COMMERCIALE E TERZIARIA DA ATTUARE (EX-ZONA D)
-  ZONA PRODUTTIVA ARTIGIANALE E INDUSTRIALE (EX-ZONA D)
-  ZONA PRODUTTIVA ARTIGIANALE E INDUSTRIALE DA ATTUARE (EX-ZONA D)
-  ZONA PUBBLICA O DI USO PUBBLICO (EX-ZONA F)
-  ZONA PUBBLICA O DI USO PUBBLICO DA ACQUISIRE (EX-ZONA F)
-  ZONA AGRICOLA EDIFICATA - CASCINA (EX-ZONA E)
-  ZONA AGRICOLA EDIFICATA - RESIDENZIALE (EX-ZONA E)
-  ZONA VERDE INTERNA AL CENTRO ABITATO (EX-ZONA V)
-  ZONA AGRICOLA NORMALE (EX-ZONA E)
-  ZONA AGRICOLA DI RISPETTO O TUTELA DEL CENTRO ABITATO (EX-ZONA E)
-  ZONA AGRICOLA PREVALENTEMENTE PRODUTTIVA (EX-ZONA E)
-  ZONA AGRICOLA PREVALENTEMENTE DI TUTELA (EX-ZONA E)



PROGETTISTI	GRUPPO ARGO ARCHITETTURA URBANISTICA DESIGN STUDIO ARCHITETTURA ASSOCIATI ARCH. PASCAL COLLI ARCH. ROBERTO PELLERCI ARCH. OLIVIERO PERRICCIOTTI VIA DELLA L. 1 - 27100 VERGANO (PV) TEL. 0382-87019 FAX. 0382-87317 WEB HTTP://WWW.GRUPPOARGO.IT E-MAIL: INFO@GRUPPOARGO.IT
COMMITTENTI	COMUNE DI BORGO SAN SIRO (PV) VIA ROMA N. 20 - 27100 BORGO SAN SIRO (PV) TEL. 0382-87019 FAX. 0382-87317 P.IVA G.F. 85001770180 WEB HTTP://WWW.COMUNE.BORGOSANSIRO.PV.IT
	DELIBERA CONSILIARE DI ADOZIONE
	DELIBERA CONSILIARE DI APPROVAZIONE
TITOLO PROGETTO	PGT COMUNE DI BORGO SAN SIRO
TITOLO PROGETTO	PIANO DI GOVERNO DEL TERRITORIO AI SENSI DELLA LEGGE REGIONALE N.12/2005 PUBBLI. SUL BURL. 1° S.C. N.11 DEL 18/03/05 E S.M.L.
REFERIMENTO	
NUMERO ELABORATO	DP06
TITOLO ELABORATO	DOCUMENTO DI PIANO AI SENSI DELL'ARTICOLO 10BIS DELLA L.R. N.12/05 QUADRO CONOSCITIVO DEL TERRITORIO COMUNALE I GRANDI SISTEMI FUNZIONALI TERRITORIALI SISTEMA URBANO ED EXTRAURBANO
SCALA	1 : 10000
DATA	AGOSTO 2009

IL PRODOTTO È ARABATO E "ARABATO" INCLUSIVO DI TUTTO IL TERRENO ARABATO IN TUTTI I SUOI QUOTIENTI. LA FOTOCOPIA È CONFEZIONATA CON ARABATO COMPLETO IN TUTTI I SUOI QUOTIENTI. IL CLIENTE È RESPONSABILE PER IL CONTENUTO DEL DOCUMENTO. IL CLIENTE È RESPONSABILE PER IL CONTENUTO DEL DOCUMENTO. IL CLIENTE È RESPONSABILE PER IL CONTENUTO DEL DOCUMENTO.

