



LEGENDA


PERIMETRO DI BASE

 CONFINI COMUNALI

ALTRI PERIMETRI DI RIFERIMENTO

 CONFINI DEL PARCO NATURALE DELLA VALLE DEL TICINO
LEGGE REGIONALE N. 31 DEL 12 DICEMBRE 2002

 **IT2080301** ZONE DI PROTEZIONE SPECIALE (ZPS)
IT2080301 "BOSCHI DEL TICINO"
(D.G.R. N. 8/6648 DEL 20 FEBBRAIO 2008)

 **IT2080002** SITI DI INTERESSE COMUNITARIO (SIC)
IT2080002 "BASSO CORSO E SPONDE DEL TICINO"
(ARTICOLO 34 E SUCC. NTA DI PTCP PAV/VA)

 PERIMETRO DELLA ZONA DI INIZIATIVA COMUNALE
INDIVIDUATO DAL PTC DEL PARCO LOMBARDO DELLA VALLE DEL TICINO
APPROVATO CON DELIBERA DELLA GIUNTA REGIONALE N. 7/5983 DEL 2/8/2001

NOTA ZONA DI INIZIATIVA COMUNALE (ZONA IC)
SUPERFICIE COMPLESSIVA ZONA IC VIGENTE = 79,18 HA
SUPERFICIE AMMESSA IN AMPIAMENTO ART. 12 PTC (5%) = 3,96 HA
SUPERFICIE MASSIMA COMPLESSIVA ZONA IC NUOVA PGT = 83,14 HA

LEGENDA

PIANO TERRITORIALE DI COORDINAMENTO (PTC)
DEL PARCO LOMBARDO DELLA VALLE DEL TICINO

VARIANTE GENERALE AL PIANO TERRITORIALE DI COORDINAMENTO DEL PARCO
REGIONALE DELLA VALLE DEL TICINO, APPROVATO CON DELIBERAZIONE
DELLA GIUNTA REGIONALE N. 7/5983 DEL 2 AGOSTO 2001
TAVOLA 4 - AZIONAMENTO

ZONE DEL PARCO DEL TICINO

 AREA F
DELIMITAZIONE DELL'AREA DI DIVAGAZIONE FLUVIALE (F)
(ART. 6 DELLE NTA DI PTC DEL PARCO, DI CUI ALLA D.G.R. 7/919 DEL 26/11/2003)


 ZONE A
RISERVE NATURALI INTEGRALI (A)
(ART. 6 DELLE NTA DI PTC DEL PARCO, DI CUI ALLA D.G.R. 7/919 DEL 26/11/2003)

 ZONE B1
RISERVE NATURALI ORIENTATE (B1)
(ART. 6 DELLE NTA DI PTC DEL PARCO, DI CUI ALLA D.G.R. 7/919 DEL 26/11/2003)

 ZONE B2
RISERVE NATURALI DI INTERESSE
BOTANICO-FORESTALE (B2)
(ART. 6 DELLE NTA DI PTC DEL PARCO, DI CUI ALLA D.G.R. 7/919 DEL 26/11/2003)

 ZONE B3
ZONE DI RISPETTO DELLE RISERVE
NATURALI PERFLUVIALI (B3)
(ART. 6 DELLE NTA DI PTC DEL PARCO, DI CUI ALLA D.G.R. 7/919 DEL 26/11/2003)

 ZONE C1
ZONE DI PROTEZIONE AGRICOLA-FORESTALE
A PREVALENTE INTERESSE FAUNISTICO (C1)
(ART. 7 DELLE NTA DI PTC DEL PARCO, DI CUI ALLA D.G.R. 7/919 DEL 26/11/2003)

 ZONE C2
ZONE DI PROTEZIONE AGRICOLA-FORESTALE
A PREVALENTE INTERESSE PAESAGGISTICO (C2)
(ART. 8 DELLE NTA DI PTC DEL PARCO, DI CUI ALLA D.G.R. 7/5983 DEL 2/8/2001)

 ZONE G2
ZONE DI PIANURA IRRIGUA
A PREVALENTE VOCAZIONE AGRICOLA (G2)
(ART. 9 DELLE NTA DI PTC DEL PARCO, DI CUI ALLA D.G.R. 7/5983 DEL 2/8/2001)

 AREE R
AREE DEGRADATE DA RECUPERARE (R)
(ART. 11 DELLE NTA DI PTC DEL PARCO, DI CUI ALLA D.G.R. 7/5983 DEL 2/8/2001)

 *2
CERRO DEL PEZZONI
BENI DI RILEVANTE INTERESSE NATURALISTICO
(ART. 16 DELLE NTA DI PTC DEL PARCO, DI CUI ALLA D.G.R. 7/5983 DEL 2/8/2001)



PROGETTISTE	GRUPPO ARGO ARCHITETTURA URBANISTICA DESIGN STUDIO ARCHITETTURA ASSOCIATI ARCH. MARCO CELLA ARCH. ROBERTO PELLINO ARCH. EMANUELE PERRINOTTI VIALE DI BELLA 11 - 27028 VEREVANO (PV) TEL. 0392-870119 FAX. 0392-87317 WEB: HTTP://WWW.STUDIOARGOPROGETTI.IT E-MAIL: INFO@STUDIOARGOPROGETTI.IT
COMITENTE	COMUNE DI BORGIO SAN SIRO (PV) VIA ROMA N. 30 - 27020 BORGIO SAN SIRO (PV) TEL. 0392-870119 FAX. 0392-87317 P.IVA C.F. 85001770180 WEB HTTP://WWW.COMUNE.BORGIO SAN SIRO.PV.IT
	DELIBERA CONSILIARE DI ADOZIONE
	DELIBERA CONSILIARE DI APPROVAZIONE
SELA PROGETTO	PGT COMUNE DI BORGIO SAN SIRO
TITOLO PROGETTO	PIANO DI GOVERNO DEL TERRITORIO AI SENSI DELLA LEGGE REGIONALE N.12/2005 PUBBL. SUL BURL. 1° S.O. N.11 DEL 16/03/05 E S.M.L.
REFERIMENTO	
NUMERO ELABORATO	DP02
TITOLO ELABORATO	DOCUMENTO DI PIANO AI SENSI DELL'ARTICOLO 10BIS DELLA L.R. N.12/05 QUADRO CONOSCITIVO DEL TERRITORIO COMUNALE PREVISIONI DELLA PROGRAMMAZIONE TERRITORIALE DI LIVELLO SOVRACOMUNALE AZIONAMENTO DEL PIANO TERRITORIALE DI COORDINAMENTO DEL PARCO LOMBARDO DEL TICINO
SCALA	1 : 10000
DATA	AGOSTO 2009

IL PROGETTO È REDATTO E LA PROGETTAZIONE È SVOLTA DALLO STUDIO ARCHITETTURA URBANISTICA DESIGN (GRUPPO ARGO) CON SEDE IN VIALE DI BELLA 11 - 27028 VEREVANO (PV) - TEL. 0392-870119 FAX. 0392-87317 - WEB: [HTTP://WWW.STUDIOARGOPROGETTI.IT](http://www.studioargoprogetti.it) - E-MAIL: [INFO@STUDIOARGOPROGETTI.IT](mailto:info@studioargoprogetti.it)

